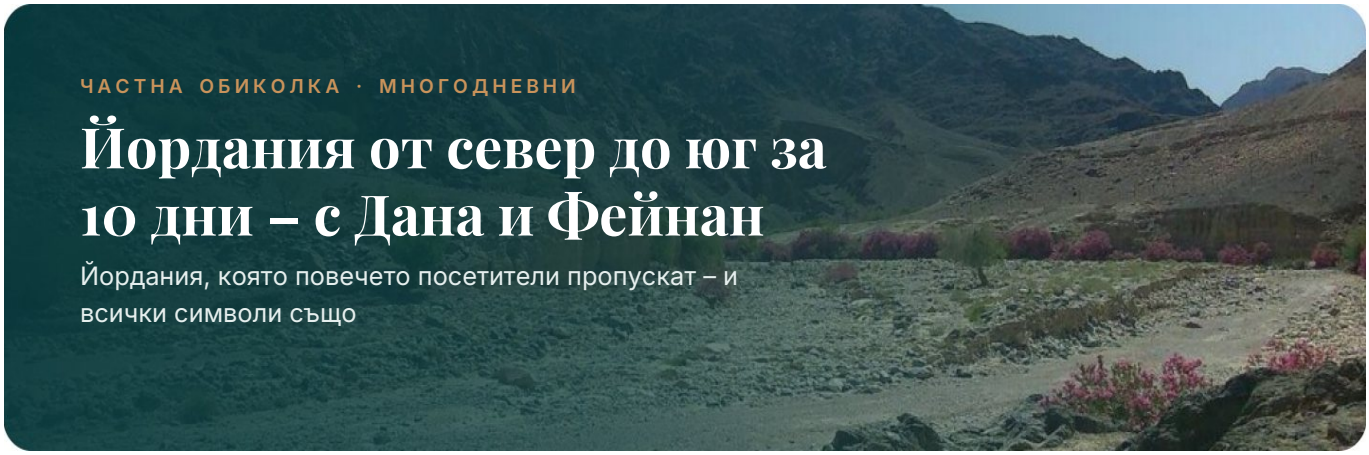

ЧАСТНА ОБИКОЛКА · МНОГОДНЕВНИ

Йордания от север до юг за 10 дни – с Дана и Фейнан

Йордания, която повечето посетители пропускат – и всички символи също

ПРОДЪЛЖИТЕЛНОСТ	НАЧАЛО	ГРУПА	НАЙ-ДОБЪР СЕЗОН
10 дни / 9 нощи	Летище „Кралица Алия“	Частно	Пролет и есен

Акценти

- Пустинните замъци и Азрак
- Ас Салт (ЮНЕСКО)
- Джераш и Ум Кайс
- Преход от Дана до Фейнан и нощувка в екологичния лодж (допълнителна услуга по избор)
- Преход по задната пътека на Петра
- Уади Рум, Акаба и Мъртво море






Ден по ден

ДЕН 1

Пристигане

Посрещане и съдействие на летището, трансфер до Аман.

- Летище „Кралица Алия“ → Аман — около 40 мин

Около 40 мин път с кола

ДЕН 2

Пустинните замъци и Азрак

Каср Харана, Кусейр Амра, Каср ал-Азрак и влажната зона. Нощувка в Аман.

- Аман → Каср Харана — около 50 мин
- **Каср Харана** — 30–45 мин
- Каср Харана → Кусейр Амра — около 20 мин
- **Кусейр Амра** — 30–45 мин
- Кусейр Амра → Азрак — около 25 мин
- **Каср ал-Азрак** — около 45 мин
- Азрак → резерватът за влажни зони — около 10 мин
- **Резерват за влажни зони Азрак** — 1–1,5 ч
- Резерватът за влажни зони → Аман — около 1 ч 15 мин

Около 3 ч път с кола · Разглеждане около 3–4 ч

ДЕН 3

Джераш и Ум Кайс

Джераш (с екскурзовод, ако го добавите), обяд на север, ако го добавите, Ум Кайс в златния час. Нощувка в Аман.

Аман → Джераш	около 50 мин
Римският град Джераш	около 2 ч 30 мин
Почивка за обяд	около 1 ч
Джераш → Ум Кайс	около 1 ч 10 мин
Ум Кайс (древната Гадара)	около 1 ч 30 мин
Ум Кайс → Аман	около 1 ч 50 мин

Около 3 ч 50 мин път с кола · Разглеждане около 4 ч

ДЕН 4

Ас-Салт – Мадаба – Нево – Дана

Османският Ас-Салт, картата на Мадаба и планината Нево, после по Царския път до Дана. Нощувка в къщата за гости в Дана.

Аман → Ас Салт	около 40 мин
Османският стар град на Ас Салт	около 1 ч 30 мин
Ас Салт → Мадаба	около 50 мин
Мадаба: църквата „Свети Георги“ и мозаечната карта	около 1 ч
Мадаба → Планината Нево	около 15 мин
Планината Нево	около 45 мин
Планината Нево → Дана	около 2 ч 45 мин

Около 4 ч 30 мин път с кола · Разглеждане около 3 ч 30 мин

ДЕН 5

Преход от Дана до Фейнан

14 км надолу през Уади Дана (с екскурзовод, ако го добавите). Вечеря на свещи и наблюдение на звездите. Нощувка във Feynan Ecolodge.

Пешеходно спускане през Уади Дана до Фейнан (14 км)	5–6 ч

Разглеждане около 5–6 ч

ДЕН 6

Фейнан – Петра

Сутрин с бедуините (печене на хляб, кафе), трансфер до Петра. Следобед при Съкровищницата. Нощувка в Петра.

Сутрин с бедуините: печене на хляб и кафе	около 2 ч
Фейнан → Уади Муса (Петра)	около 2 ч
Уади Муса (Петра) → Петра	около 10 мин
Петра: Сик, Съкровищницата и Улицата на фасадите	3–4 ч

Около 2 ч 10 мин път с кола · Разглеждане около 5–6 ч

ДЕН 7

Задната пътека към Петра

Малката Петра и задната пътека до Манастира, спускане през града. Нощувка в Петра.

Уади Муса (Петра) → Малката Петра	около 15 мин
Малката Петра (Сик ал-Барид)	около 45 мин
Преход по задната пътека до Манастира	около 2 ч 30 мин
Надолу през Петра: Царските гробници, Съкровищницата и Сик	около 2 ч 30 мин

Около 15 мин път с кола · Разглеждане около 6 ч

ДЕН 8

Уади Рум

Обиколка с джип от 2, 3 или 4 часа, ако я добавите, залез и нощ в лагера.

- Уади Муса (Петра) → Уади Рум — около 1 ч 40 мин
- **Обиколка с джип по избор от 2, 3 или 4 часа (ако я добавите)** — 2–4 ч
- **Залез, после вечеря в лагера** — около 1 ч

Около 1 ч 40 мин път с кола · Разглеждане около 3–5 ч

ДЕН 9

Акаба

Разходка с лодка с шнорхелинг, ако я добавите, и вечеря с морски дарове в града (не е включена). Нощувка в Акаба.

- Лагер в Уади Рум → Акаба — около 1 ч
- **Излет с лодка и шнорхелинг: два рифа и обяд на борда** — 4–5 ч

Около 1 ч път с кола · Разглеждане около 4–5 ч

ДЕН 10

Мъртво море – заминаване

Носете се по водата на Мъртво море, ако времето позволява, посетете Мястото на кръщението, трансфер до летището.

- Акаба → Мъртво море — около 4 ч
- **Плажът на курорт на Мъртво море: носене по водата и кал** — около 2 ч
- Мъртво море → Мястото на кръщението — около 15 мин
- **Мястото на кръщението (Витания отвъд Йордан)** — около 2 ч
- Мястото на кръщението → Летище „Кралица Алия“ — около 1 ч

Около 5 ч 15 мин път с кола · Разглеждане около 4 ч

Часовете са ориентировъчни – при частна обиколка можете да промените темпото и реда.

Полезно е да знаете преди пътуването

Jordan Pass
Купете го онлайн преди пътуването: той включва Петра, Уади Рум, Джераш и над 40 други обекта и освобождава отговарящите на условията пътуващи от таксата за туристическа виза, ако останат поне 2 последователни нощи (3 дни).

Какво да вземете
Паспорт, валиден поне 6 месеца, Jordan Pass (разпечатан или в телефона), Обувки за ходене, шапка и слънцезащитен крем, Топли дрехи на пластове за нощите в Уади Рум, Бански за Мъртво море.

Най-добър сезон
Пролетта (март–май) и есента (септември–ноември) са най-приятни. Летата в Петра, Уади Рум и на Мъртво море са горещи.

Какво да облечете
Леко, скромно облекло; покрити рамене и колене на религиозните места. Добри обувки за ходене и топъл пласт за пустинните вечери.

Пари
Йорданският динар (JOD). Картите се приемат широко в хотели и ресторанти; носете малко пари в брой за малки магазини и бакшиши.

Вода
Пийте бутилирана вода и в дните с дълго ходене носете 1,5–2 л.

Ток и часова зона
230 V, европейски (C/F) и британски (G) контакти. Йордания е в часова зона UTC+3 през цялата година.

Местни обичаи
Петък е седмичният почивен ден. Питайте, преди да снимате хора; за дронове е нужно предварително разрешение.

Спешни случаи
Наберете 911 за полиция, линейка или пожарна. Нашият екип е на разположение в WhatsApp през цялото ви пътуване.

Вашият пътеводител за местата, които ще посетите



Пустинните замъци

Омаядски пустинни дворци, повечето от началото на VIII век. Кусейр Амра, обект на ЮНЕСКО, пази редки стенописи и изрисуван купол със зодиака; Каср Харана прилича на крепост.

- Пустинята е гореща и открита – шапка и вода са задължителни.
- Разстоянията са големи; денят минава предимно на пътя.



Азрак

Оазис в пустинята. Черната базалтова крепост Каср ал-Азрак е приютила Лорънс Арабски през зимата на 1917 г., а във влажната защитена зона има дървена пътека и укритие за наблюдение на птици.

- През пролетта и есента във влажната зона пристигат прелетни птици.
- Каменната врата на крепостта е от една-единствена базалтова плоча – потърсете я.



Джераш

Един от най-добре запазените римски градове извън Италия: Арката на Адриан, Овалният площад, улицата с колонадата и два театъра.

- Сянката е малко – посетете сутрин или късно следобед и носете шапка.
- Обектът е голям, а камъните – неравни: удобните обувки помагат.



Ум Кайс

Древната Гадара – град от Декаполиса, построен от черен базалт и бял варовик, с гледка към Галилейското езеро, Голанските възвишения и долината на Ярмук.

- Гледката е най-хубава в светлината на късния следобед.
- Акцентите са Западният театър и улицата с колонадата.



Ас Салт

Град от списъка на световното наследство на ЮНЕСКО със златисти варовикови къщи от късната османска епоха, музея „Къщата на Абу Джабер“ и оживената улица Хамам.

- Старият град е построен по склонове – очаквайте много стълби.
- Опитайте местните сладкиши и пресните продукти на пазара.



Мадаба

Градът на мозайките. Църквата „Свети Георги“ пази мозаечната карта на Светата земя от VI век, а в археологическия парк има още мозаечни подове.

- В църквите раменете и коленете трябва да са покрити.
- Мозаечните работилници в града показват, че занаятът все още се прави на ръка.



Планината Нево

Мястото, откъдето според преданието Мойсей е видял Обетованата земя. Мемориалната църква на Мойсей пази хубави мозайки, а от терасата се вижда долината на Йордан и Мъртво море.

- В ясните сутрини гледката е най-широка.
- На върха може да е ветровито дори през пролетта.



Дана

Най-големият природен резерват на Йордания, спускащ се от планините до пустинята Уади Араба, с реставрираните каменни къщи на селото Дана горе.

- Обуйте туристически обувки и носете поне 2 литра вода.
- За някои пътеки е нужен водач от резервата – ние го уреждаме.



Фейнан

Екологичен лодж на свещи в подножието на резервата Дана, управляван заедно с местната бедуинска общност, далеч от всеки град – едно от най-добрите места в Йордания за наблюдение на звездите.

- Вечерите са осветени със свещи; малко фенерче е полезно.
- Телефонният сигнал е слаб – насладете се на тишината.



Петра

Розовочервеният град на набатеите, обект на световното наследство на ЮНЕСКО и едно от новите седем чудеса на света. Сик, пролом с дължина около 1,2 км, извежда до Съкровищницата.

- Тръгнете възможно най-рано, за да избегнете жегата и тълпите.
- Носете достатъчно вода; до Манастира има около 800 стъпала нагоре.



Малката Петра

Сик ал-Барид, по-малък набатейски обект точно на север от Петра, някога спирка за търговските керван. Погледнете нагоре към редкия изрисуван таван.

- Тихо и компактно – около час е достатъчен.
- Добра загрявка на сутринта след Петра.



Уади Рум

Долината на Луната: защитена пустиня от червен пясък и пясъчникови планини, обект на ЮНЕСКО и любимо място за снимки на филми.

- Нощите в пустинята са студени дори през пролетта и есента – вземете топла дреха.
- Слънчевите очила и шалът помагат; в дълбоката пустиня сигналът е слаб.



Рифовете на Червено море

В морския парк на Акаба кораловите рифове започват на няколко метра от брега, с пъстри риби, меки корали и потънали кораби.

- Използвайте щадящ рифовете слънцезащитен крем и никога не докосвайте и не стъпвайте върху коралите.
- Водата е бистра и спокойна през по-голямата част от годината.



Мъртво море

Най-ниската точка на сушата, около 430 м под морското равнище. Водата е толкова солена, че се носите без никакво усилие.

- Не се бръснете предния ден и пазете очите си от водата.
- Носете се по гръб – никога не плувайте с лице надолу. След това се изплакнете с прясна вода.



Мястото на кръщението

Витания отвъд Йордан (Ал-Магтас), обект на световното наследство на ЮНЕСКО, където Йоан кръщава Исус: останки от църкви, изворът на Йоан и река Йордан.

- Посещенията следват определен маршрут с екскурзовода на обекта и неговия совалков транспорт.
- Сянката е малко – носете шапка и вода и се обличайте скромно.

ПЛАНИРАЙТЕ ТОВА ПЪТУВАНЕ С НАС

jordanroutes.com

Кажете ни датите и размера на групата – ще съобразим програмата с вас.
WhatsApp +31 6 19424347 · info@jordanroutes.com

Сканирайте, за да отворите това пътуване онлайн

Jordan Routes е независим туристически пазар и платформа за резервации, която свързва пътуващите с туристически преживявания и местни доставчици на услуги в цяла Йордания. Тази програма е ориентир: часовете са приблизителни, а редът може да се промени според сезона, работното време и вашето темпо.