

YKSITYISRETKI · MONIPÄIVÄISET

Jordania pohjoisesta etelään 10 päivässä – mukana Dana ja Feynan

Jordania, jonka useimmat kävijät ohittavat – ja kaikki ikonit myös

KESTO	ALKAA	RYHMÄ	PARAS VUODENAIKA
10 päivää / 9 yötä	Queen Alian lentoasema	Yksityinen	Kevät ja syksy

Kohokohdat

- Aavikkolinnat ja Azraq
- Unescon As-Salt
- Jerash ja Umm Qais
- Vaellus Danasta Feynaniin ja yö ekomajatalossa (valinnainen lisäpalvelu)
- Vaellus Petran takapolkua
- Wadi Rum, Aqaba ja Kuollutmeri






Päivä päivältä

PÄIVÄ 1

Saapuminen

Vastaanotto ja avustus lentoasemalla, kuljetus Ammaniin.

- Queen Alian lentoasema → Amman — noin 40 min

Ajoa noin 40 min

PÄIVÄ 2

Aavikkolinnat ja Azraq

Qasr Kharana, Qusayr Amra, Qasr al-Azraq ja kosteikko. Yö Ammanissa.

- Amman → Qasr Kharana — noin 50 min
- **Qasr Kharana** — 30–45 min
- Qasr Kharana → Qusayr Amra — noin 20 min
- **Qusayr Amra** — 30–45 min
- Qusayr Amra → Azraq — noin 25 min
- **Qasr al-Azraq** — noin 45 min
- Azraq → kosteikkoalue — noin 10 min
- **Azraqin kosteikkoalue** — 1–1,5 h
- Kosteikkoalue → Amman — noin 1 h 15 min

Ajoa noin 3 h · Vierailu noin 3–4 h

PÄIVÄ 3

Jerash ja Umm Qais

Jerash (opastettuna, jos lisäät oppaan), lounas pohjoisessa, jos lisäät sen, Umm Qais kultaisella tunnilla. Yö Ammanissa.

- Amman → Jerash — noin 50 min
- **Jerashin roomalainen kaupunki** — noin 2 h 30 min
- Lounastauko — noin 1 h
- Jerash → Umm Qais — noin 1 h 10 min
- **Umm Qais (muinainen Gadara)** — noin 1 h 30 min
- Umm Qais → Amman — noin 1 h 50 min

Ajoa noin 3 h 50 min · Vierailu noin 4 h

PÄIVÄ 4

As-Salt – Madaba – Nebo – Dana

Ottomaaninen As-Salt, Madaban kartta ja Nebovuori, sitten Kuninkaantietä Danaan. Yö Danan vierasmajassa.

- Amman → As-Salt — noin 40 min
- **As-Saltin osmanienaikainen vanhakaupunki** — noin 1 h 30 min
- As-Salt → Madaba — noin 50 min
- **Madaba: Pyhän Yrjön kirkko ja mosaiikkikartta** — noin 1 h
- Madaba → Nebovuori — noin 15 min
- **Nebovuori** — noin 45 min
- Nebovuori → Dana — noin 2 h 45 min

Ajoa noin 4 h 30 min · Vierailu noin 3 h 30 min

PÄIVÄ 5

Vaellus Danasta Feynaniin

14 km alamäkeen Wadi Danan halki (oppaan kanssa, jos lisäät sellaisen). Kynttiläillallinen ja tähtien katselua. Yö Feynan Ecolodgessa.

- **Vaellus Wadi Danaa alas Feynaniin (14 km)** — 5–6 h

Vierailu noin 5–6 h

PÄIVÄ 6

Feynan – Petra

Aamu beduiinien kanssa (leivänpaistoa, kahvia), kuljetus Petraan. Iltapäivä Aarrekammiolla. Yö Petrassa.

- **Aamu beduiinien kanssa: leivänpaistoa ja kahvia** — noin 2 h
- Feynan → Wadi Musa (Petra) — noin 2 h
- Wadi Musa (Petra) → Petra — noin 10 min
- **Petra: Siq, Aarrekammio ja Julkisivujen katu** — 3–4 h

Ajoa noin 2 h 10 min · Vierailu noin 5–6 h

PÄIVÄ 7

Petran takapolku

Pikku-Petra ja takapolku Luostarille, alas kaupungin halki. Yö Petrassa.

- Wadi Musa (Petra) → Pikku-Petra — noin 15 min
- **Pikku-Petra (Siq al-Barid)** — noin 45 min
- **Vaellus takapolkua Luostarille** — noin 2 h 30 min
- **Alas Petran halki: Kuninkaanhaudat, Aarrekammio ja Siq** — noin 2 h 30 min

Ajoa noin 15 min · Vierailu noin 6 h

PÄIVÄ 8

Wadi Rum

2, 3 tai 4 tunnin jeeppiretki, jos lisäät sen, auringonlasku ja yö leirissä.

- Wadi Musa (Petra) → Wadi Rum — noin 1 h 40 min
- **Valinnainen 2, 3 tai 4 tunnin jeeppiretki (jos lisäät sen)** — 2–4 h
- **Auringonlasku ja sitten illallinen leirissä** — noin 1 h

Ajoa noin 1 h 40 min · Vierailu noin 3–5 h

PÄIVÄ 9

Aqaba

Snorklausveneretki, jos lisäät sen, ja mereneläväillallinen kaupungilla (ei sisälly). Yö Aqabassa.

- Wadi Rumin leiri → Aqaba — noin 1 h
- **Snorklausveneretki: kaksi riuttaa ja lounas laivalla** — 4–5 h

Ajoa noin 1 h · Vierailu noin 4–5 h

PÄIVÄ 10

Kuollutmeri – lähtö

Kellu Kuolleessameressä, vieraile Kastepaikalla, jos aikaa riittää, ja kuljetus lentoasemalle.

- Aqaba → Kuollutmeri — noin 4 h
- **Kuolleenmeren lomakohteen ranta: kelluminen ja muta** — noin 2 h
- Kuollutmeri → Kastepaikka — noin 15 min
- **Kastepaikka (Betania Jordanin tuolla puolen)** — noin 2 h
- Kastepaikka → Queen Alian lentoasema — noin 1 h

Ajoa noin 5 h 15 min · Vierailu noin 4 h

Ajat ovat likimääräisiä – yksityisretkellä voit muuttaa tahtia ja järjestystä.

Hyvä tietää ennen lähtöä

Jordan Pass
Osta se verkosta ennen matkaa: se kattaa Petran, Wadi Rumin, Jerashin ja yli 40 muuta kohdetta, ja oikeutetuille matkustajille se poistaa turistiviisumin maksun, jos he oleskelevat maassa vähintään 2 peräkkäistä yötä (3 päivää).

Mitä ottaa mukaan
Passi voimassa vähintään 6 kuukautta, Jordan Pass (tulostettuna tai puhelimessa), Kävelykengät, hattu ja aurinkovoide, Lämpimiä kerroksia Wadi Rumin öihin, Uima-asu Kuolleellemerelle.

Paras vuodenaika
Kevät (maalis–toukokuu) ja syksy (syys–marraskuu) ovat miellyttävimpiä. Kesät ovat kuumia Petrassa, Wadi Rumissa ja Kuolleellamerellä.

Mitä pukea päälle
Kevyet, peittävät vaatteet; uskonnollisissa paikoissa olkapäät ja polvet peitettyinä. Hyvät kävelykengät ja lämmin kerrasto aavikon iltoihin.

Raha
Jordanian dinaari (JOD). Kortit käyvät laajasti hotelleissa ja ravintoloissa; pidä mukana hieman käteistä pieniin kauppoihin ja juomarahoihin.

Vesi
Juo pullovettä ja kanna pitkinä kävelypäivinä mukanasi 1,5–2 litraa.

Sähkö ja aika
230 V, eurooppalaiset (C/F) ja brittiläiset (G) pistorasiat. Jordania on ympäri vuoden ajassa UTC+3.

Paikalliset tavat
Perjantai on viikoittainen vapaapäivä. Kysy lupa ennen kuin valokuvaat ihmisiä; drooneille tarvitaan ennakkolupa.

Hätätilanteet
Soita 911, jos tarvitset poliisia, ambulanssia tai palokuntaa. Tiimimme on tavoitettavissa WhatsAppissa koko matkasi ajan.

Opas vierailemiisi paikkoihin



Aavikkolinnat
Umaijadien aavikkopalatseja, useimmat 700-luvun alusta. Unescon kohteessa Qusayr Amrassa on harvinaisia freskoja ja maalattu eläinratakupoli; Qasr Kharana näyttää linnoitukselta.

- Aavikko on kuuma ja avoin – hattu ja vesi ovat välttämättömiä.
- Matkat ovat pitkiä; päivä kuluu enimmäkseen tien päällä.



Azraq
Aavikon keidas. Qasr al-Azraqin musta basalttilinnoitus suojasi Arabian Lawrencea talvella 1917, ja kosteikkoalueella on pitkospuut ja lintujen tarkkailukoju.

- Keväällä ja syksyllä kosteikolle saapuu muuttolintuja.
- Linnakkeen kiviovi on yksi ainoa basalttilaatta – etsi se.



Jerash
Yksi Italian ulkopuolisista parhaiten säilyneistä roomalaiskaupungeista: Hadrianuksen kaari, Soikea aukio, pylväskatu ja kaksi teatteria.

- Varjoa on vähän – vieraile aamulla tai myöhään iltapäivällä ja käytä hattua.
- Alue on laaja ja kivet epätasaisia: mukavat kengät auttavat.



Umm Qais
Muinainen Gadara, mustasta basaltista ja valkoisesta kalkkikivestä rakennettu Dekapoliin kaupunki, josta näkyy Galileanjärvelle, Golanin kukkuloille ja Jarmukin laaksoon.

- Näkymä on parhaimmillaan myöhäisen iltapäivän valossa.
- Kohokohdat ovat Läntinen teatteri ja pylväskatu.



As-Salt

Unescon maailmanperintökaupunki, jossa on myöhäisen ottomaanikauden kultaisia kalkkikivitaloja, Abu Jaberin talon museo ja vilkas Hammam-katu.

- Vanhakaupunki on rakennettu rinteille – portaita on paljon.
- Maista paikallisia makeisia ja torin tuoreita tuotteita.



Madaba

Mosaiikkien kaupunki. Pyhän Yrjön kirkossa on 500-luvun mosaiikkikartta Pyhästä maasta, ja arkeologisessa puistossa on lisää mosaiikkilattioita.

- Kirkoissa olkapäät ja polvet peitettyinä.
- Kaupungin mosaiikkipajoissa näet, että taitoa harjoitetaan yhä käsin.



Nebovuori

Paikka, josta Mooseksen kerrotaan nähneen Luvatun maan. Mooseksen muistokirkossa on hienoja mosaiikkeja, ja terassilta avautuu näkymä Jordaninlaaksoon ja Kuolleellemerelle.

- Kirkkaina aamuina näkymä on laajin.
- Huipulla voi tuulla kevätlälkin.



Dana

Jordanian suurin luonnonsuojelualue, joka laskeutuu vuorilta Wadi Araban aavikolle, ja ylhäällä Danan kylän entisöidyt kivitalot.

- Käytä vaelluskenkiä ja ota mukaan vähintään 2 litraa vettä.
- Joillekin poluille tarvitaan suojelualueen opas – järjestämme sen.



Feynan

Kynttilänvalossa toimiva ekomajatalo Danan suojelualueen juurella, kaukana kaikista kaupungeista, ja sitä pyöritetään yhdessä paikallisen beduiiniyhteisön kanssa – yksi Jordanian parhaista paikoista tähtien katseluun.

- Illat valaistaan kynttilöin; pieni taskulamppu on hyödyllinen.
- Puhelinyhteys on rajallinen – nauti hiljaisuudesta.



Petra

Nabatealaisten ruusunpunainen kaupunki, Unescon maailmanperintökohde ja yksi maailman seitsemästä uudesta ihmeestä. Noin 1,2 km pitkä Siq-rotko avautuu Aarrekammiolle.

- Lähde mahdollisimman aikaisin välttääksesi kuumuuden ja väkijoukot.
- Ota mukaan runsaasti vettä; Luostarille on noin 800 porrasta ylös.



Pikku-Petra

Siq al-Barid on pienempi nabatealainen kohde aivan Petran pohjoispuolella, aikoinaan kauppakaravaanien pysähdyspaikka. Katso ylös harvinaiseen maalattuun kattoon.

- Rauhallinen ja tiivis – noin tunti riittää.
- Hyvä alkulämmittely Petraa seuraavana aamuna.



Wadi Rum

Kuun laakso: punaisen hiekan ja hiekkakivivuorten suojeltu aavikko, Unescon kohde ja suosittu kuvauspaikka.

- Aavikon yöt ovat kylmiä kevätlälkin ja syksylläkin – ota mukaan lämmin kerros.
- Aurinkolasit ja huivi auttavat; syvällä aavikolla puhelimen kuuluvuus on heikko.



Punaisenmeren riutat

Aqaban merellisessä puistossa koralliriutat alkavat muutaman metrin päästä rannasta, ja niillä on värikkäitä kaloja, pehmeitä koralleja ja hylkyjä.

- Käytä koralliystävällistä aurinkovoidetta, äläkä koskaan koske koralliin tai seiso sen päällä.
- Vesi on kirkasta ja tyyntä suurimman osan vuodesta.



Kuollutmeri

Maan alin kohta kuivalla maalla, noin 430 m merenpinnan alapuolella. Vesi on niin suolaista, että kellut yrittämättä.

- Älä aja partaa edellisenä päivänä, ja varo, ettei vettä pääse silmiin.
- Kellu selälläsi – älä koskaan ui kasvot alaspäin. Huuhtele itsesi makealla vedellä jälkeenpäin.



Kastepaikka

Betania Jordanin tuolla puolen (Al-Maghtas), Unescon maailmanperintökohde, jossa Johannes kastoi Jeesuksen: kirkkojen jäänteet, Johanneksen lähde ja Jordanjoki.

- Käynnit kulkevat määrättyä reittiä kohteen oppaan ja sen kuljetuksen kanssa.
- Varjoa on vähän – ota mukaan hattu ja vettä ja pukeudu peittävästi.

SUUNNITTELE TÄMÄ MATKA KANSSAMME

jordanroutes.com

Kerro päivämäärät ja ryhmän koko – räätälöimme ohjelman sinulle.
WhatsApp +31 6 19424347 · info@jordanroutes.com

Skannaa avataksesi tämän matkan verkossa

Jordan Routes on itsenäinen matkailun markkinapaikka ja varausalusta, joka yhdistää matkailijat matkailuelämyksiin ja paikallisiin palveluntarjoajiin kaikkialla Jordaniassa. Tämä ohjelma on suuntaa antava: ajat ovat arvioita, ja järjestys voi muuttua vuodenajan, aukioloaikojen ja tahtisi mukaan.